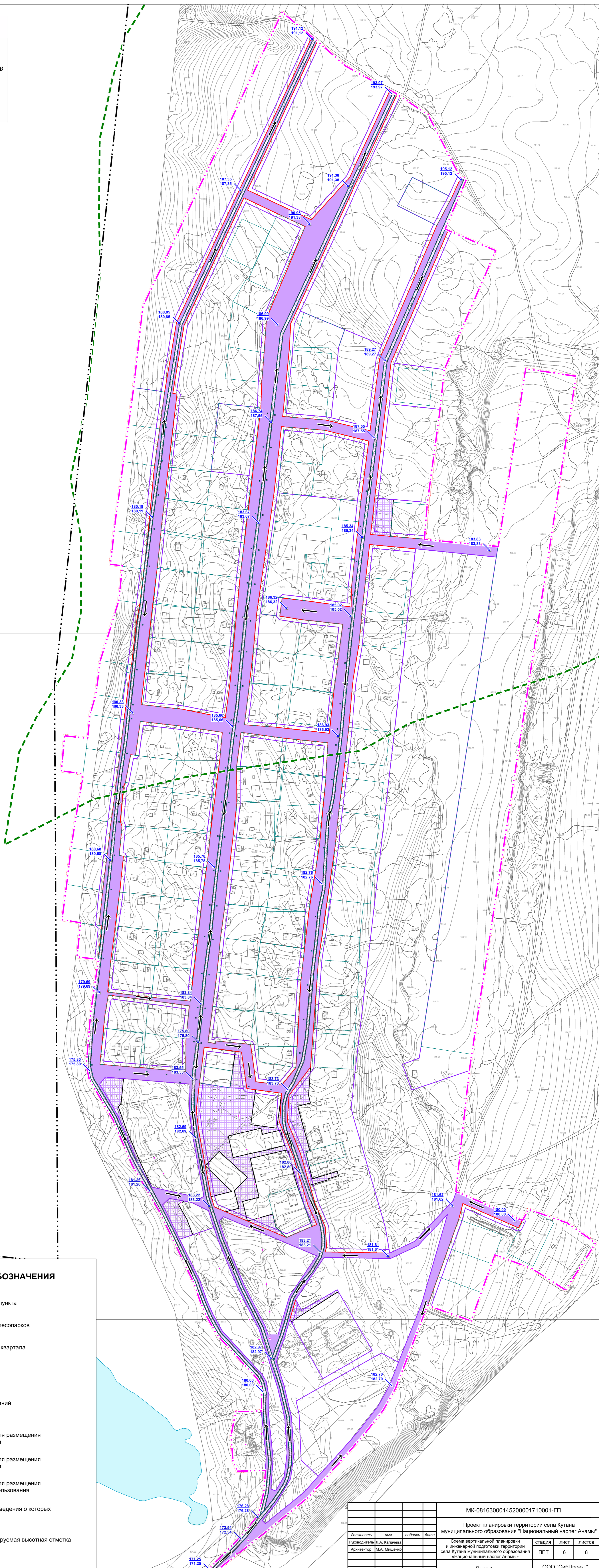
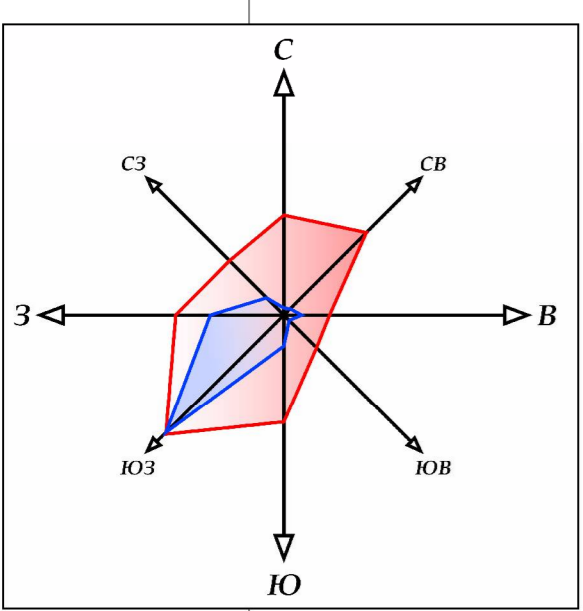








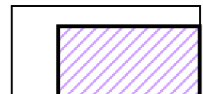




# Проект планировки территории села Кутана муниципального образования "Национальный наслег Анамы"

Схема вертикальной планировки и инженерной подготовки  
территории с. Кутана МО "Национальный наслег Анамы" (Лист 1) 1:2000



## УСЛОВНЫЕ ОБОЗНАЧЕНИЯ

### ГРАНИЦЫ

-  Граница населенного пункта
-  Границы лесничеств, лесопарков
-  Граница кадастрового квартала
- ГРАНИЦЫ**
-  Красные линии
-  Отступы от красных линий
-  Земельные участки для размещения улично-дорожной сети
-  Земельные участки для размещения улично-дорожной сети
-  Земельные участки для размещения территорий общего пользования
-  Земельные участки, сведения о которых внесены в ЕГРН
-  Существующая/планируемая высотная отметка
-  Направление уклона

				МК-08163000145200001710001-ГП				
				Проект планировки территории села Кутана Муниципального образования "Национальный наслег Анамы"				
Должность	имя	подпись	дата	Схема вертикальной планировки и инженерной подготовки территории села Кутана муниципального образования «Национальный наслег Анамы»		стадия	лист	листов
Руководитель	Л.А. Калачева					ПТТ	6	8
Архитектор	М.А. Мищенко							
				Лист 1		ООО "СибПроект" г. Барнаул 2020 г.		